

ที่ วท 5307/ว3188

7 ตุลาคม 2557


เรื่อง ขอเชิญเข้าร่วมประชุมวิชาการ เทคโนโลยีอวกาศและภูมิสารสนเทศแห่งชาติ ประจำปี 2557 : geoinfotech 2014
เรียน อธิบดีกรมประชาสัมพันธ์

สิ่งที่ส่งมาด้วย ร่าง กำหนดการประชุมวิชาการฯ ครั้งที่ 2

ด้วย สำนักงานพัฒนาเทคโนโลยีอวกาศและภูมิสารสนเทศ(องค์การมหาชน): สทอภ. กระทรวงวิทยาศาสตร์และเทคโนโลยี ร่วมกับ สมาคมสำรวจข้อมูลระยะไกลและสารสนเทศภูมิศาสตร์แห่งประเทศไทย สมาคมการสำรวจและการแผนที่ สมาคมภูมิศาสตร์แห่งประเทศไทย สมาคมการแผนที่แห่งประเทศไทย สมาคมธรณีวิทยาแห่งประเทศไทย สมาคมระบบขนส่งและจราจรอัจฉริยะไทยและบริษัทเอกชน กำหนดจัดประชุมวิชาการ เทคโนโลยีอวกาศและภูมิสารสนเทศแห่งชาติ ประจำปี 2557 : geoinfotech 2014 ระหว่างวันที่ 12 - 14 พฤศจิกายน 2557 ณ ศูนย์ประชุมวายุภักษ์ โรงแรมเซ็นทราศูนย์ราชการและคอนเวนชันเซ็นเตอร์ และลานอเนกประสงค์ อาคารรัฐประศาสนภักดี ศูนย์ราชการฯ แจ้งวัฒนะ กทม. โดยมีวัตถุประสงค์เพื่อให้หน่วยงานภาครัฐและภาคเอกชน ได้เผยแพร่และนำเสนอผลงานวิจัยของนักวิชาการ นักวิจัย นักเรียน นิสิตนักศึกษาจากหน่วยงานของรัฐและเอกชน การแสดงความก้าวหน้าของเทคโนโลยีอวกาศและภูมิสารสนเทศ การแลกเปลี่ยนความรู้และความคิดเห็นที่เป็นประโยชน์ต่อการวิจัยและพัฒนา รวมทั้งส่งเสริมประสบการณ์และความเชี่ยวชาญในการประยุกต์ใช้เทคโนโลยีอวกาศและภูมิสารสนเทศอันจะนำไปสู่การเพิ่มคุณภาพชีวิต สร้างรายได้ และสร้างงานแก่ประชาชนทุกระดับ เพื่อให้เกิดการพัฒนาประเทศอย่างยั่งยืน ดังกำหนดการประชุมวิชาการฯ ตามสิ่งที่ส่งมาด้วย

สทอภ. ขอเชิญท่านและผู้สนใจเข้าร่วมประชุมวิชาการฯ สามารถดูรายละเอียด และลงทะเบียนเข้าร่วมประชุมวิชาการฯ ได้จาก <http://geoinfotech.gistda.or.th> การเข้าร่วมประชุมวิชาการฯ ดังกล่าว มีค่าลงทะเบียน 2,500 บาท หากท่านชำระเงินภายในวันที่ 31 ตุลาคม 2557 และหลังจากวันที่ดังกล่าว มีค่าลงทะเบียน 3,000 บาท ทั้งนี้ ผู้เข้าร่วมประชุมวิชาการฯ สามารถเบิกจ่ายค่าใช้จ่ายต่างๆ จากต้นสังกัดเท่าที่จ่ายจริง ได้แก่ ค่าลงทะเบียน ค่าใช้จ่ายในการเดินทาง และค่าใช้จ่ายอื่นๆ ได้ตามระเบียบกระทรวงการคลัง ในกรณีนี้ ใครขอความอนุเคราะห์ในการประชาสัมพันธ์การประชุมวิชาการฯ ดังกล่าว ให้ทราบโดยทั่วกันด้วย และขอขอบพระคุณเป็นอย่างสูงมา ณ โอกาสนี้

ขอแสดงความนับถือ



(นายอนุสรณ์ รังสีพานิช)

ผู้อำนวยการ

สำนักพัฒนาและถ่ายทอดองค์ความรู้


สำนักงานพัฒนาเทคโนโลยีอวกาศและภูมิสารสนเทศ

สำนักพัฒนาและถ่ายทอดองค์ความรู้
โทรศัพท์ 02 561 4504-5 ต่อ 412
โทรสาร 02 561 4503
E-mail : geoinfotech@gistda.or.th

เรียน อปส.

สนง.พัฒนาเทคโนโลยีอวกาศและภูมิสารสนเทศฯ
ขอเชิญบุคลากร กปส. เข้าร่วมประชุมวิชาการ เทคโนโลยี
อวกาศและภูมิสารสนเทศแห่งชาติ ประจำปี ๒๕๕๗ ในวันที่
๑๒ - ๑๔ พ.ย. ๕๗ ณ ศูนย์ประชุมวายุภักษ์ โรงแรม
เซ็นทราศูนย์ราชการและคอนเวนชันเซ็นเตอร์ โดยสามารถ
เบิกค่าใช้จ่ายได้ตามระเบียบฯกระทรวงการคลัง

จึงเรียนมาเพื่อโปรดทราบ และเห็นสมควรแจ้งเวียน
ให้หน่วยงานทราบทั่วกัน




(นายเสมอ นิมเงิน)

ลนท.

๒๒ ต.ค. ๕๗

(M) - ทราบ
- ดำเนินการตามเสนอ



(นายอภิรักษ์ จันทรังษี)

อปส.

๔ พ.ย. ๒๕๕๗

๕) โทร ๐๒๐๑.๐๑๖/๒๖๗๓

เรียน ผอ.สำนัก, ผอ.กอง และหัวหน้าหน่วยงาน
เพื่อโปรดทราบ



(นายเสมอ นิมเงิน)

เลขานุการกรม

๐๕ พ.ย. ๒๕๕๗

อปส. (นายอภิรักษ์ จันทรังษี) ๖๖๔๐

๙N ๒๔ ต.ค. ๒๕๕๗

วัน เดือน ปี	เวลา	รายการ			
12 พฤศจิกายน 2557	08:30-09:30	ลงทะเบียนเข้าร่วมงาน (ณ ลานอเนกประสงค์)			
	09:30-10:00	พิธีเปิด โดย ดร.พิเชฐ คุรงค์เวโรจน์ / รัฐมนตรีว่าการกระทรวงวิทยาศาสตร์และเทคโนโลยี (ณ ลานอเนกประสงค์)			
	10:00-10:45	แสดงปาฐกถา : การใช้เทคโนโลยีภูมิสารสนเทศเพื่อการบริหารจัดการภาครัฐ โดย ดร.พิเชฐ คุรงค์เวโรจน์ / รัฐมนตรีว่าการกระทรวงวิทยาศาสตร์และเทคโนโลยี (ณ ลานอเนกประสงค์)			
	10:45-11:15	พักรับประทานกาแฟและอาหารว่าง และ ชมนิทรรศการ (ณ ลานอเนกประสงค์)			
	11:15-12:00	บรรยายพิเศษ : Google : GIS Portal โดย Mr. Carlos Mann Marales / Head of Sales for Google's Maps, APAC (ณ ลานอเนกประสงค์)			
	12:00-13:00	รับประทานอาหารกลางวัน (ณ โรงแรม) นำเสนอผลิตภัณฑ์ 1 (ณ ลานอเนกประสงค์)			
	13:00-14:30	เสวนา 1 : เทคโนโลยีอวกาศและภูมิสารสนเทศเพื่อความยั่งยืนในอาเซียน ผู้ดำเนินรายการ : ชิบ จิตนิยม ผู้ร่วมเสวนา : 1. พลเอก ดร. วิจิต สาทรรานนท์ กรรมการบริหาร สทอภ. 2. นายสมชาย เทียมบุญประเสริฐ รองปลัดกระทรวงวิทยาศาสตร์และเทคโนโลยี 3. ดร.บัณฑิต เศรษฐศิริโรดม ผู้อำนวยการสถาบันธรรมรัฐเพื่อการพัฒนาสังคมและสิ่งแวดล้อม 4. ผู้เชี่ยวชาญด้านอาเซียน (ณ โรงแรมเซ็นทราศูนย์ราชการและคอนเวนชันเซ็นเตอร์)		GMC การประชุมเสวนาภูมิสารสนเทศ ครั้งที่ 3 (ณ ลานอเนกประสงค์)	
	14:30-14:45	พักรับประทานกาแฟและอาหารว่าง และ ชมนิทรรศการ (ณ ลานอเนกประสงค์)			
	14:45-16:30	การนำเสนอบทความ Session A-1 Session A-2 Session A-3 (ณ ลานอเนกประสงค์) (โรงแรม)			
13 พฤศจิกายน 2557	09:00-10:30	เสวนา 2 : การใช้เทคโนโลยีภูมิสารสนเทศกับการจัดการด้านธรณีวิทยาและแผ่นดินไหว ผู้ดำเนินรายการ : จอมขวัญ หลาวเพชร ผู้ร่วมเสวนา : 1. น.อ.สมศักดิ์ ขาวสุวรรณ ผู้อำนวยการศูนย์เตือนภัยพิบัติแห่งชาติ 2. นายบุรินทร์ เวชบัณฑิตย์ ผู้อำนวยการสำนักเฝ้าระวังแผ่นดินไหว 3. นายสมบุรณ์ ไชยदानนท์ ผู้อำนวยการสำนักธรณีวิทยาสิ่งแวดล้อม 4. คุณวิไล นาไพวรรณ ผู้ได้รับผลกระทบจังหวัดเชียงราย (ณ โรงแรมเซ็นทราศูนย์ราชการและคอนเวนชันเซ็นเตอร์)		G-CON การแข่งขันโปรแกรมประยุกต์ทางด้านเทคโนโลยีภูมิสารสนเทศ "Geo-informatics Applications Contest : G-CON" (ณ ลานอเนกประสงค์)	
	10:30-10:45	พักรับประทานกาแฟและอาหารว่าง และ ชมนิทรรศการ			
	10:45-12:00	การนำเสนอบทความ Session B-1 Session B-2 Session B-3			
	12:00-13:00	รับประทานอาหารกลางวัน (ณ โรงแรม) นำเสนอผลิตภัณฑ์ 2 (ณ ลานอเนกประสงค์)			
	13:00-14:30	Session C-1 Session C-2 Session C-3		G-CON (ณ ลานอเนกประสงค์)	
	14:30-14:45	พักรับประทานกาแฟและอาหารว่าง และ ชมนิทรรศการ			
	14:45-16:30	การนำเสนอบทความ Session D-1 Session D-2 Session D-3			
					(โรงแรม)
14 พฤศจิกายน 2557	09:00-10:30	เสวนา 3 : เอกชนกับการพัฒนา GIS Application ผู้ดำเนินรายการ : ดร.นฤกรม สุนทรานนท์ สทอภ. ผู้ร่วมเสวนา : 1. คุณไกลก้อง ไชยการ Change Fusion 2. คุณวิทยา อัครเสถียร CEO, Apppi Co., Ltd. 3. คุณภัทรารุณ ชื้อสัตยชาติศิลป์ CTO Wongnai (ณ โรงแรมเซ็นทราศูนย์ราชการและคอนเวนชันเซ็นเตอร์)		G-CON (ณ ลานอเนกประสงค์)	
	10:30-10:45	พักรับประทานกาแฟและอาหารว่าง และ ชมนิทรรศการ			
	10:45-12:00	พิธีมอบรางวัล สรุปการประชุมวิชาการฯ และพิธีปิด (ณ โรงแรมเซ็นทราศูนย์ราชการและคอนเวนชันเซ็นเตอร์)			
	12:00-13:00	รับประทานอาหารกลางวัน (ณ โรงแรม) นำเสนอผลิตภัณฑ์ 3 (ณ ลานอเนกประสงค์)			